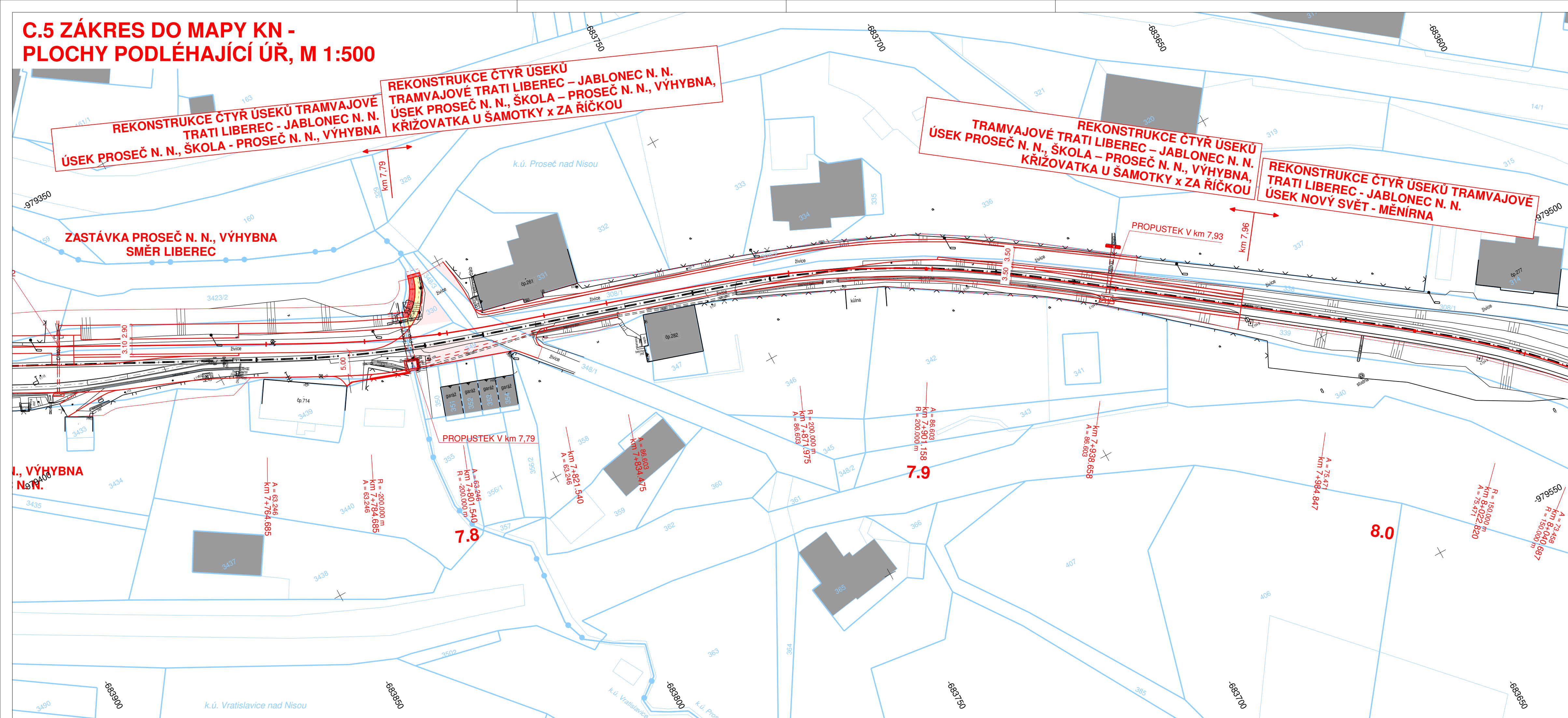








**C.5 ZÁKRES DO MAPY KN -
PLOCHY PODLÉHAJÍCÍ ÚŘ, M 1:500**



LEGENDA:

PLOCHY:


- | | |
|---|--------------------------|
|  | TĚLESO TRAMVAJOVÉ TRATĚ |
|  | VOZOVKA - ASFALTOVÝ KRYT |
|  | CHODNÍKY |
|  | OPĚRNÁ ZEĎ |
|  | SVAHY NÁSYPU |
|  | SVAHY VÝKOPU |

Souřadnicový systém: S-JTSK

Výškový systém: Bpv

C.5 Zákres do mapy KN - plochy podléhající ÚŘ

Objednatel:



**DOPRAVNÍ PODNIK MĚST
LIBERCE A JABLONCE NAD NISOU, a.s.**

Mrštíkova 3
461 71 Liberec III


Zhotovitel:



Valbek, spol. s r.o.
Vaňurova 505/17
460 02 Liberec 3

HIP:

ING. J. HEJRAL

	Vypracoval	L. BARANOVSKÝ, DiS.		Zak. číslo	15-LI31-026
	Zodp. projektant	ING. T. LŽIČAŘ		Datum	02/2017
	Tech. kontrola	ING. J. HEJRAL		Stupeň	DŮR
	Akce REKONSTRUKCE ČTYŘ ŮSEKŮ TRAMVAJOVÉ TRATI LIBEREC – JABLONEC N. N. ŮSEK PROSEČ N. N., ŠKOLA - PROSEČ N. N., VÝHYBNA, KŘÍŽOVATKA U ŠAMOTKY X ZA ŘIČKOU			Počet formátů 4 x A4 Měřítko 1 : 500 Č. přílohy Paré	
Zhotovitel: Valbek, spol. s r.o. Vaňurova 505/17 460 07 Liberec 3	Příloha <div style="text-align: center;"> ZÁKRES DO MAPY KN SO 105.1, 266.1 </div>			<div style="font-size: 2em; font-weight: bold;">100</div>	